COMUNE DI BAGNARA DI ROMAGNA

Progetto per l'ammodernamento e migliore sistemazione, dell'immobile adibito a mangimificio, sito in Comune di Bagnara di Romagna via Trupatello 7/a.

D.d.1 - Inquadramento territoriale

La proprietà

Eurovo s.r.l.
Sede legale: Via Mensa n°3
48022 Santa Maria in Fabriago - Lugo (RA)
Tel. +39 0542 485110

Il Progettista e D.L. Architettonico

Geom. Ciampone Nicola
Albo dei Geometri della Provincia di Bologna n. 3096
Viale Roma 2
40024 - Castel San Pietro Terme (BO)
Tel. 051-6951292 - Cell. 335 6601488

REV.	00	Scala disegni	Data	Cod.
ESEGUITO DA: Geom. Ciampone Nicola		1:2000 1:5000	luglio 2021	D.d.1

L'autore si riserva la proprieta' del documento, vietandone la riproduzione e la divulgazione senza autorizzazione ai sensi delle vigenti leggi

Stralcio estratto RUE Attuale Scala 1:5000

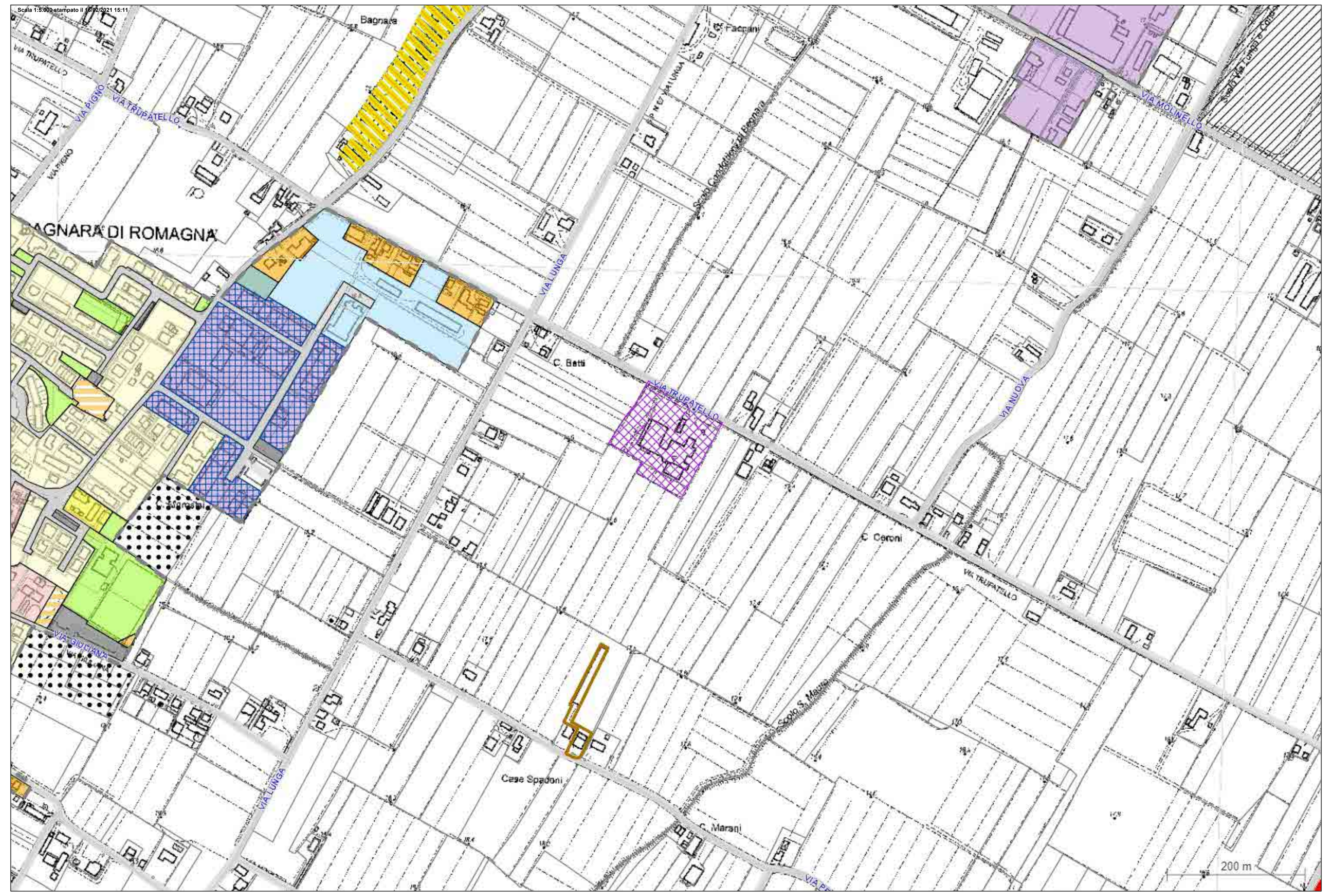

Stralcio estratto RUE In Progetto Scala 1:5000

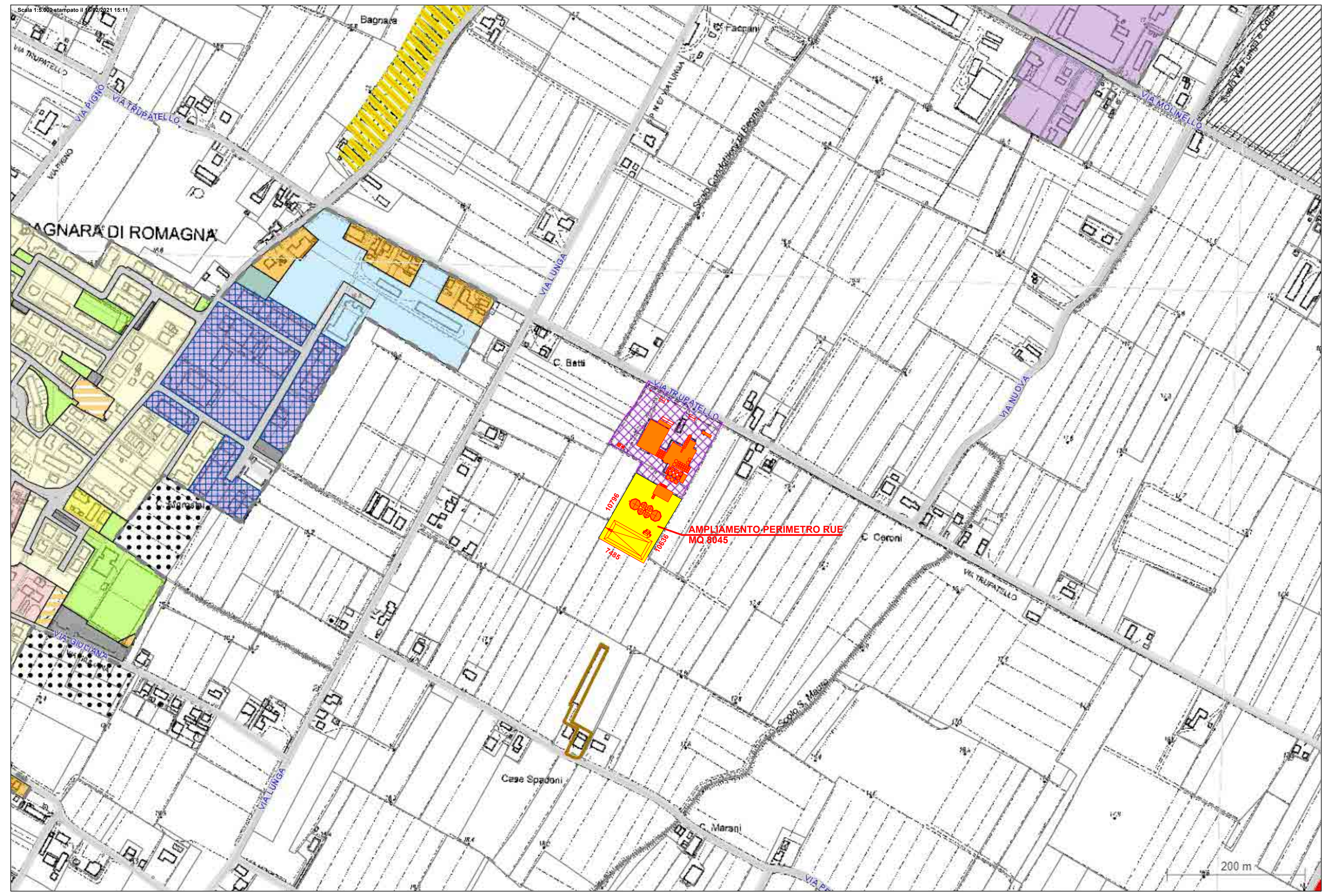

Foto aerea

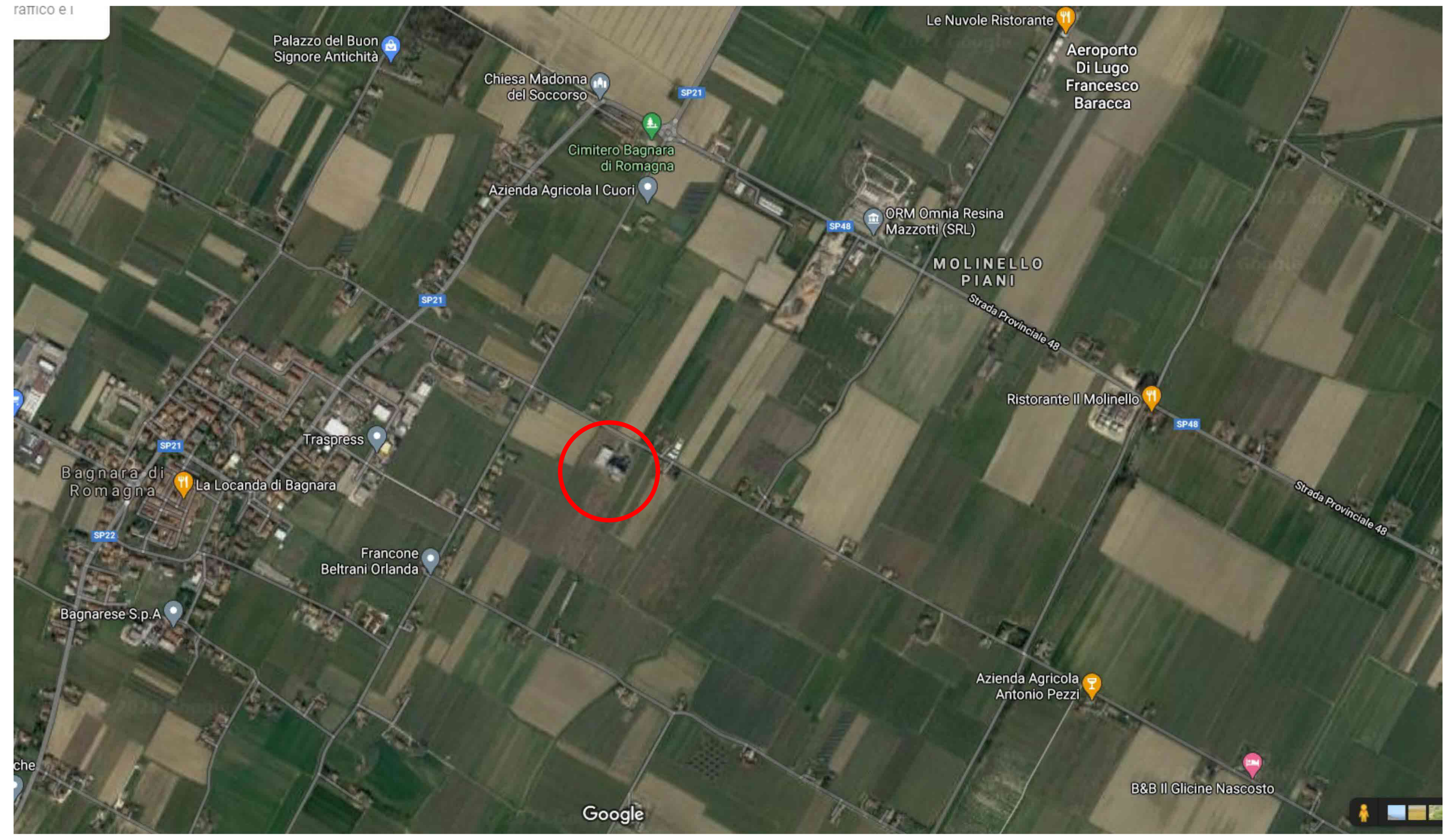

Stralcio estratto di mappa Attuale
Scala 1:2000

Stralcio estratto di mappa in Progetto
Scala 1:2000

Unione / Urbanistica
Destinazione Urbanistica

Stampa del 16/02/2021 15:29:44 Nr. elementi: 10

Tipo zona desc.	Elettrodotti media tensione e relativa fascia di attenzione
Link alla normativa	Normativa
Agg. catasto al	31/12/2020
Sezione	_
Foglio	7
Mappale	149
% Intersezione	4%
Cod. tipo zona	ELE_LMT_R
Strumento	CUT
Stato	Vigente
Gruppo	IMPIANTI E INFRASTRUTTURE
Art. normativa	Scheda II06

Tipo zona desc.	Reticolo principale- Alluvioni poco frequenti (P2)
Link alla normativa	Normativa
Agg. catasto al	31/12/2020
Sezione	_
Foglio	7
Mappale	149
% Intersezione	100%
Cod. tipo zona	IDR_PGRA12
Strumento	CUT
Stato	Vigente
Gruppo	VULNERABILITA E SICUREZZA
Art. normativa	Scheda VS07

Tipo zona desc.	Reticolo secondario- Alluvioni poco frequenti (P2)
Link alla normativa	Normativa
Agg. catasto al	31/12/2020
Sezione	_
Foglio	7
Mappale	149
% Intersezione	100%
Cod. tipo zona	IDR_PGRA22
Strumento	CUT
Stato	Vigente
Gruppo	VULNERABILITA E SICUREZZA
Art. normativa	Scheda VS08

Tipo zona desc.	Ambito agricolo ad alta vocazione produttiva
Link alla normativa	Normativa
Agg. catasto al	31/12/2020

Avvertenze: I dati cartografici e normativi pubblicati in questo portale, anche se derivati da quelli originali, non possono essere considerati validi in sede legale. Lo scopo della loro pubblicazione è principalmente divulgativo e non ha carattere di ufficialità. I dati estratti sono da utilizzarsi ai soli fini informativi e non costituiscono elementi probatori. Il gestore del sito e gli enti coinvolti declinano ogni responsabilità derivante da un uso improprio delle informazioni ricavate. WebSIT®- Sistema Informativo Territoriale- Realizzato da Ambito S.r.l.- www.ambito.it

Unione / Urbanistica
Destinazione Urbanistica

Sezione	_
Foglio	7
Mappale	149
% Intersezione	1%
Cod. tipo zona	AVP
Strumento	RUE
Stato	Vigente
Gruppo	TERRITORIO RURALE
Art. normativa	ART.4.6.1

Tipo zona desc.	Sede stradale e relativa fascia di rispetto
Link alla normativa	Normativa
Agg. catasto al	31/12/2020
Sezione	_
Foglio	7
Mappale	149
% Intersezione	20%
Cod. tipo zona	STR_R
Strumento	CUT
Stato	Vigente
Gruppo	IMPIANTI E INFRASTRUTTURE
Art. normativa	Scheda II01

Tipo zona desc.	Ambito agricolo ad alta vocazione produttiva
Link alla normativa	Normativa
Agg. catasto al	31/12/2020
Sezione	_
Foglio	7
Mappale	149
% Intersezione	100%
Cod. tipo zona	AVP
Strumento	PSC
Stato	Vigente
Gruppo	AMBITI NORMATIVI
Art. normativa	ART.5.10

Tipo zona desc.	Impianti produttivi
Link alla normativa	Normativa
Agg. catasto al	31/12/2020
Sezione	_
Foglio	7
Mappale	149
% Intersezione	99%
Cod. tipo zona	AVP_B
Strumento	PSC

Avvertenze: I dati cartografici e normativi pubblicati in questo portale, anche se derivati da quelli originali, non possono essere considerati validi in sede legale. Lo scopo della loro pubblicazione è principalmente divulgativo e non ha carattere di ufficialità. I dati estratti sono da utilizzarsi ai soli fini informativi e non costituiscono elementi probatori. Il gestore del sito e gli enti coinvolti declinano ogni responsabilità derivante da un uso improprio delle informazioni ricavate. WebSIT®- Sistema Informativo Territoriale- Realizzato da Ambito S.r.l.- www.ambito.it

Unione / Urbanistica
Destinazione Urbanistica

Stato	Vigente
Gruppo	PORZIONI ED ELEMENTI PARTICOLARI INTERNI AGLI AMBITI NORMATIVI
Art. normativa	ART.5.10

Tipo zona desc.	Aree soggette a rischio sismico: I livello
Link alla normativa	Normativa
Agg. catasto al	31/12/2020
Sezione	_
Foglio	7
Mappale	149
% Intersezione	100%
Cod. tipo zona	SISM_1
Strumento	CUT
Stato	Vigente
Gruppo	VULNERABILITA E SICUREZZA
Art. normativa	Scheda VS12

Tipo zona desc.	Area ad alto rischio archeologico
Link alla normativa	Normativa
Agg. catasto al	31/12/2020
Sezione	_
Foglio	7
Mappale	149
% Intersezione	100%
Cod. tipo zona	AIS_A_A
Strumento	CUT
Stato	Vigente
Gruppo	STORICO CULTURALE E TESTIMONIALE
Art. normativa	Scheda SCT10

Tipo zona desc.	Impianti produttivi
Link alla normativa	Normativa
Agg. catasto al	31/12/2020
Sezione	_
Foglio	7
Mappale	149
% Intersezione	99%
Cod. tipo zona	AVP_B
Strumento	RUE
Stato	Vigente
Gruppo	PARTIZIONI ED ELEMENTI PARTICOLARI
Art. normativa	ART.4.6.6

Avvertenze: I dati cartografici e normativi pubblicati in questo portale, anche se derivati da quelli originali, non possono essere considerati validi in sede legale. Lo scopo della loro pubblicazione è principalmente divulgativo e non ha carattere di ufficialità. I dati estratti sono da utilizzarsi ai soli fini informativi e non costituiscono elementi probatori. Il gestore del sito e gli enti coinvolti declinano ogni responsabilità derivante da un uso improprio delle informazioni ricavate. WebSIT®- Sistema Informativo Territoriale- Realizzato da Ambito S.r.l.- www.ambito.it

Unione / Urbanistica
Destinazione Urbanistica

Metadata:

Nome della fonte dati:	Destinazione Urbanistica
Accesso in lettura:	Amministratori globali (archivio compl.); Amministratori del server (archivio compl.); Servizio Urbanistica (archivio compl.); Tutti gli utenti interni (archivio compl.); Tutti gli utenti interni (completa); Tutti gli utenti (con restrizioni)
Accesso in modifica:	Nessuno
Utente corrente:	Ospite Accesso parziale inLettura Accesso negato inModifica Accesso negato inInserimento Accesso negato inCancellazione
Data e ora di generazione del metadata:	16/02/2021 15:29 generato all'accesso

Avvertenze: I dati cartografici e normativi pubblicati in questo portale, anche se derivati da quelli originali, non possono essere considerati validi in sede legale. Lo scopo della loro pubblicazione è principalmente divulgativo e non ha carattere di ufficialità. I dati estratti sono da utilizzarsi ai soli fini informativi e non costituiscono elementi probatori. Il gestore del sito e gli enti coinvolti declinano ogni responsabilità derivante da un uso improprio delle informazioni ricavate. WebSIT®- Sistema Informativo Territoriale- Realizzato da Ambito S.r.l.- www.ambito.it

Unione / Urbanistica
Destinazione Urbanistica

Stampa del 16/02/2021 15:34:28 Nr. elementi: 9

Tipo zona desc.	Elettrodotti media tensione e relativa fascia di attenzione
Link alla normativa	Normativa
Agg. catasto al	31/12/2020
Sezione	_
Foglio	7
Mappale	65
% Intersezione	8%
Cod. tipo zona	ELE_LMT_R
Strumento	CUT
Stato	Vigente
Gruppo	IMPIANTI E INFRASTRUTTURE
Art. normativa	Scheda II06

Tipo zona desc.	Reticolo principale- Alluvioni poco frequenti (P2)
Link alla normativa	Normativa
Agg. catasto al	31/12/2020
Sezione	_
Foglio	7
Mappale	65
% Intersezione	100%
Cod. tipo zona	IDR_PGRA12
Strumento	CUT
Stato	Vigente
Gruppo	VULNERABILITA E SICUREZZA
Art. normativa	Scheda VS07

Tipo zona desc.	Reticolo secondario- Alluvioni poco frequenti (P2)
Link alla normativa	Normativa
Agg. catasto al	31/12/2020
Sezione	_
Foglio	7
Mappale	65
% Intersezione	100%
Cod. tipo zona	IDR_PGRA22
Strumento	CUT
Stato	Vigente
Gruppo	VULNERABILITA E SICUREZZA
Art. normativa	Scheda VS08

Tipo zona desc.	Ambito agricolo ad alta vocazione produttiva
Link alla normativa	Normativa
Agg. catasto al	31/12/2020
Sezione	_

Avvertenze: I dati cartografici e normativi pubblicati in questo portale, anche se derivati da quelli originali, non possono essere considerati validi in sede legale. Lo scopo della loro pubblicazione è principalmente divulgativo e non ha carattere di ufficialità. I dati estratti sono da utilizzarsi ai soli fini informativi e non costituiscono elementi probatori. Il gestore del sito e gli enti coinvolti declinano ogni responsabilità derivante da un uso improprio delle informazioni ricavate. WebSIT®- Sistema Informativo Territoriale- Realizzato da Ambito S.r.l.- www.ambito.it

Unione / Urbanistica
Destinazione Urbanistica

Foglio	7
Mappale	65
% Intersezione	94%
Cod. tipo zona	AVP
Strumento	RUE
Stato	Vigente
Gruppo	TERRITORIO RURALE
Art. normativa	ART.4.6.1

Tipo zona desc.	Area ad alto rischio archeologico
Link alla normativa	Normativa
Agg. catasto al	31/12/2020
Sezione	_
Foglio	7
Mappale	65
% Intersezione	100%
Cod. tipo zona	AIS_A_A
Strumento	CUT
Stato	Vigente
Gruppo	STORICO CULTURALE E TESTIMONIALE
Art. normativa	Scheda SCT10

Tipo zona desc.	Ambito agricolo ad alta vocazione produttiva
Link alla normativa	Normativa
Agg. catasto al	31/12/2020
Sezione	_
Foglio	7
Mappale	65
% Intersezione	100%
Cod. tipo zona	AVP
Strumento	PSC
Stato	Vigente
Gruppo	AMBITI NORMATIVI
Art. normativa	ART.5.10

Tipo zona desc.	Impianti produttivi
Link alla normativa	Normativa
Agg. catasto al	31/12/2020
Sezione	_
Foglio	7
Mappale	65
% Intersezione	6%
Cod. tipo zona	AVP_B
Strumento	PSC
Stato	Vigente

Avvertenze: I dati cartografici e normativi pubblicati in questo portale, anche se derivati da quelli originali, non possono essere considerati validi in sede legale. Lo scopo della loro pubblicazione è principalmente divulgativo e non ha carattere di ufficialità. I dati estratti sono da utilizzarsi ai soli fini informativi e non costituiscono elementi probatori. Il gestore del sito e gli enti coinvolti declinano ogni responsabilità derivante da un uso improprio delle informazioni ricavate. WebSIT®- Sistema Informativo Territoriale- Realizzato da Ambito S.r.l.- www.ambito.it

Unione / Urbanistica
Destinazione Urbanistica

Gruppo	PORZIONI ED ELEMENTI PARTICOLARI INTERNI AGLI AMBITI NORMATIVI
Art. normativa	ART.5.10

Tipo zona desc.	Aree soggette a rischio sismico: I livello
Link alla normativa	Normativa
Agg. catasto al	31/12/2020
Sezione	_
Foglio	7
Mappale	65
% Intersezione	100%
Cod. tipo zona	SISM_1
Strumento	CUT
Stato	Vigente
Gruppo	VULNERABILITA E SICUREZZA
Art. normativa	Scheda VS12

Tipo zona desc.	Impianti produttivi
Link alla normativa	Normativa
Agg. catasto al	31/12/2020
Sezione	_
Foglio	7
Mappale	65
% Intersezione	6%
Cod. tipo zona	AVP_B
Strumento	RUE
Stato	Vigente
Gruppo	PARTIZIONI ED ELEMENTI PARTICOLARI
Art. normativa	ART.4.6.6

Avvertenze: I dati cartografici e normativi pubblicati in questo portale, anche se derivati da quelli originali, non possono essere considerati validi in sede legale. Lo scopo della loro pubblicazione è principalmente divulgativo e non ha carattere di ufficialità. I dati estratti sono da utilizzarsi ai soli fini informativi e non costituiscono elementi probatori. Il gestore del sito e gli enti coinvolti declinano ogni responsabilità derivante da un uso improprio delle informazioni ricavate. WebSIT®- Sistema Informativo Territoriale- Realizzato da Ambito S.r.l.- www.ambito.it

Unione / Urbanistica
Destinazione Urbanistica

Metadata:

Nome della fonte dati:	Destinazione Urbanistica
Accesso in lettura:	Amministratori globali (archivio compl.); Amministratori del server (archivio compl.); Servizio Urbanistica (archivio compl.); Tutti gli utenti interni (archivio compl.); Tutti gli utenti interni(completa); Tutti gli utenti (con restrizioni)
Accesso in modifica:	Nessuno
Utente corrente:	Ospite Accesso parziale inLettura Accesso negato inModifica Accesso negato inInserimento Accesso negato inCancellazione
Data e ora di generazione del metadata:	16/02/2021 15:34 generato all'accesso

Avvertenze: I dati cartografici e normativi pubblicati in questo portale, anche se derivati da quelli originali, non possono essere considerati validi in sede legale. Lo scopo della loro pubblicazione è principalmente divulgativo e non ha carattere di ufficialità. I dati estratti sono da utilizzarsi ai soli fini informativi e non costituiscono elementi probatori. Il gestore del sito e gli enti coinvolti declinano ogni responsabilità derivante da un uso improprio delle informazioni ricavate. WebSIT®- Sistema Informativo Territoriale- Realizzato da Ambito S.r.l.- www.ambito.it